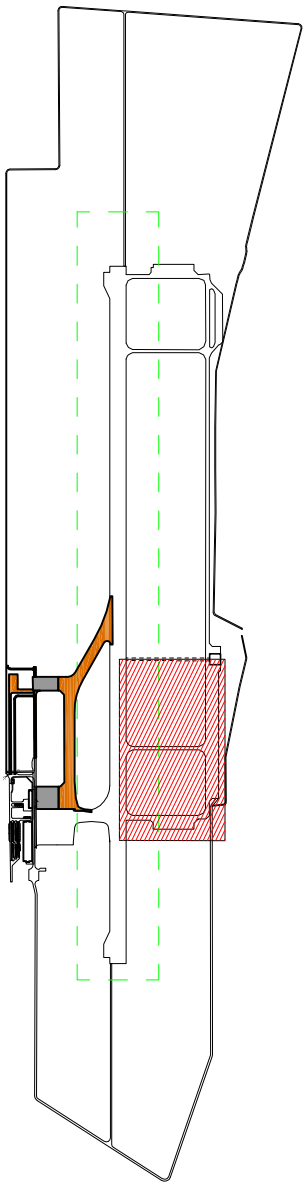




LEGENDA

- Zakres mapy do celów projektowych z dnia 8.07.2016
- wpisany do zasobów PODGIG w Szczytnie o nr identyfikacyjnym P.2817.2016.1333
- Współrzędne przecięcia osi dróg
- Osie dróg
- proj. fundament znaku pionowego
- Obszar nawierzchni przeznaczony do remontu



Zamawiający		"WARMIA I MAZURY" Sp. z o.o.			
		ul. Szymany 150, 12 - 100 Szczytno			
Wykonawca		BIURO STUDIÓW I PROJEKTÓW LOTNISKOWYCH POLCONSULT Sp. z o.o.			
		00 - 697 Warszawa, ul. Al. Jerozolimskie 53			
Nazwa i adres obiektu		REGIONALNY PORT LOTNICZY OLSZTYN-MAZURY			
		Warmia i Mazury Sp. z o.o. Szymany 150, 12-100 Szczytno			
Nazwa projektu		OPRACOWANIE KOMPLEKSOWEJ, WIELOBRANŻOWEJ DOKUMENTACJI PROJEKTOWEJ NA ROZBUDOWĘ I PRZEBUDOWĘ INFRASTRUKTURY LOTNISKOWEJ OLSZTYN - MAZURY			
Tytuł rysunku		TOM 2. PROJEKT ARCHITEKTONICZNO-BUDOWLANY			
		2.5 BUDOWA - UTWORZENIE			
Plan zagospodarowania terenu					
Branża		Nr uprzw.	Data	Nr umowy	
Projektant		mgr inż. Ryszard Zaremba	08.2016	WITM.BZ.0812.7.2016	
Opisownik		mgr inż. Bartosz Graczyk	08.2016	(wz. arch. w. BSR. PL-1098/160)	
Sprawdzający		mgr inż. Damian Tomaszewski	08.2016	Skala 1:1000	
		MAZ/005/POD/07		Nr rysunku 1	